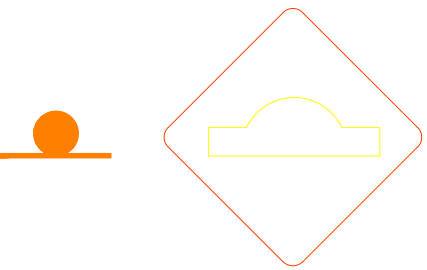



| VELOCIDADE - V (Km/h) | LARGURA DA LINHA - L (m) | CADÊNCIA T : E | TRAÇO - T (m) | ESPAÇAMENTO - E (m) |
|--------------------------|-----------------------------|-------------------|------------------|------------------------|
| V < 60 | 0,10* | 1 : 2* | 1* | 2* |
| | 0,10 | 1 : 2 | 2 | 4 |
| | | 1 : 3 | 2 | 6 |
| V ≥ 80 | 0,10** | 1 : 2 | 3 | 6 |
| | | 1 : 3 | 4 | 8 |
| | | 1 : 3 | 2 | 6 |
| V ≥ 80 | 0,15 | 1 : 3 | 3 | 9 |
| | | 1 : 3 | 4 | 12 |

(*) SITUAÇÕES RESTRITAS ÀS CICLOVIAS
(**) PODE SER UTILIZADAS LARGURA MAIOR EM CASOS QUE ESTUDOS DA ENGENHERIA INDIQUEM A NECESSIDADE, POR QUESTÕES DE SEGURANÇA



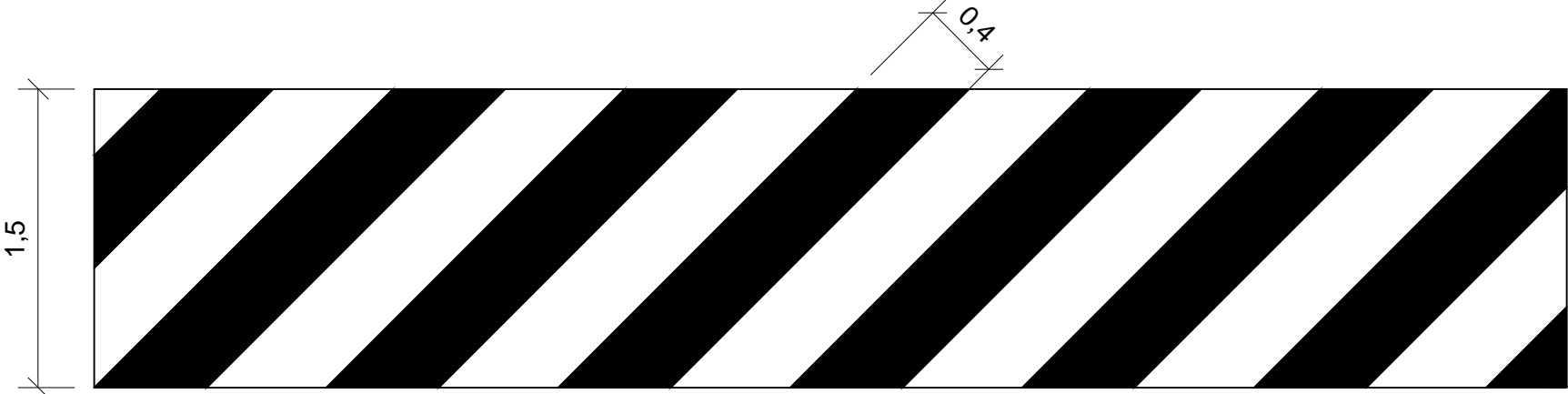
A.18 - Saliencia ou Lombada



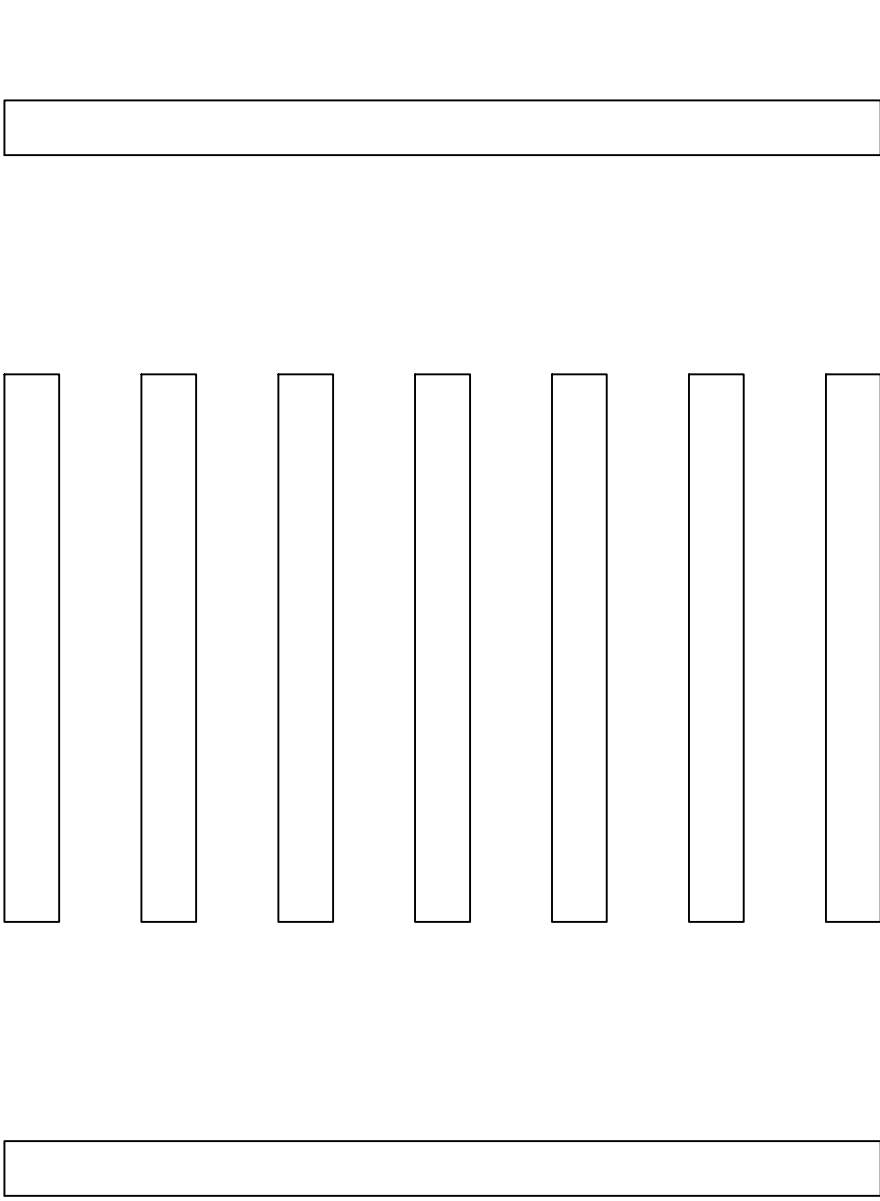
R.1 - Parada Obrigatória



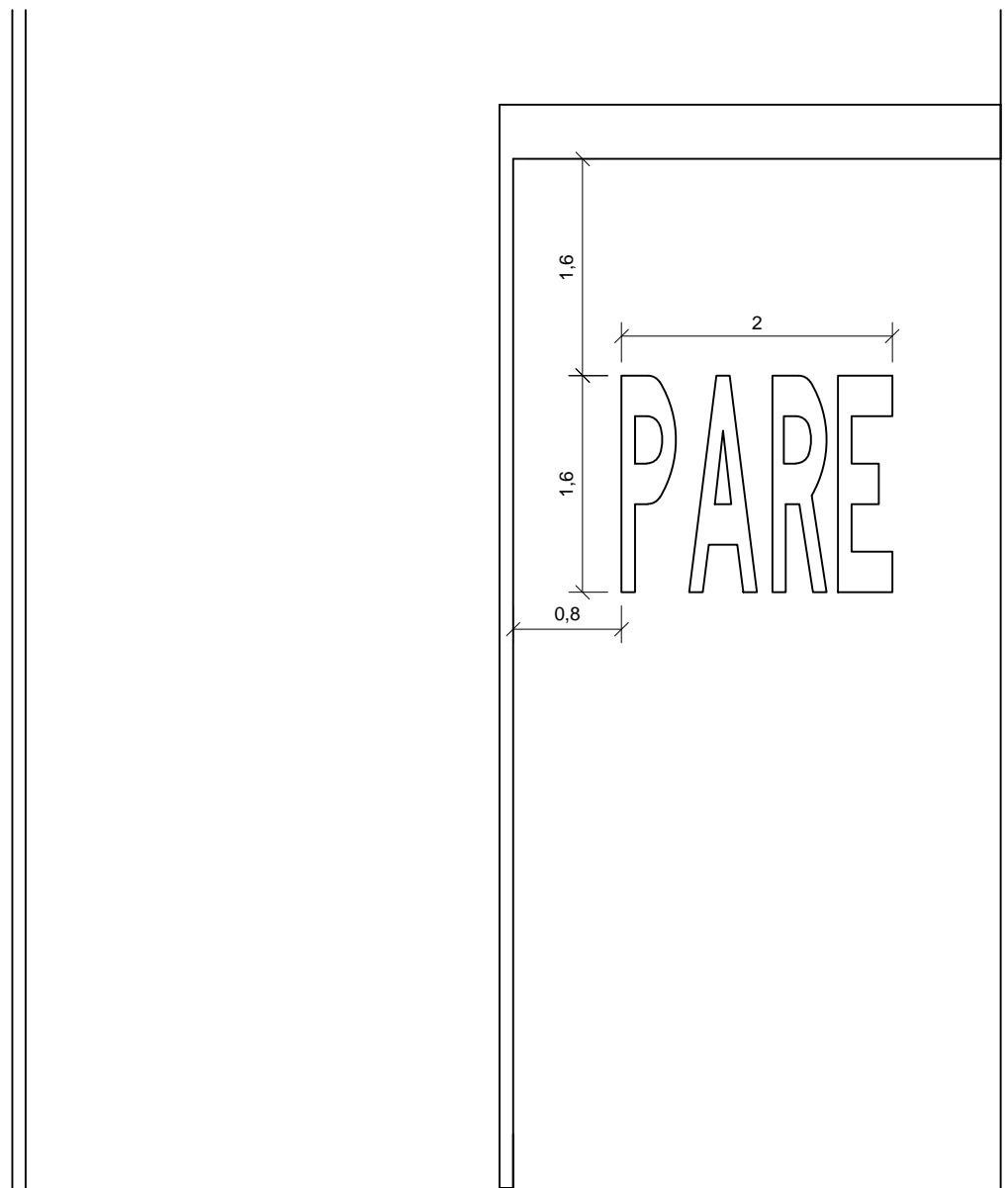
A.32b - Passagem Sinalizada de Pedestre



Redutor Tipo - 1,50 - R8 (5,41m²)



Faixa Pedestre Tipo - R7



"PARE" com faixa de retenção - R7

| | |
|---|--|
| APROVAÇÃO: | |
| <div><div></div><div>ESTADO DE MATO GROSSO PREFEITURA MUNICIPAL DE DIAMANTINO SECRETARIA DE OBRAS, VIAÇÃO E SERVIÇOS PÚBLICOS Av. Joaquim P. F. Mendes, 2341 - Centro - CEP 78.400-000 - Fone: (65) 3336-6428 www.diamantino.mt.gov.br / obras@diamantino.mt.gov.br DIAMANTINO - MT</div><div></div></div> | |
| OBRA: | SINALIZAÇÃO VIÁRIA |
| DETALHES TIPO | |
| ENDEREÇO: Rua Blumenau-Rua Niterói-Rua Pedro Rodrigues Alves-Rua Santos-Rua Petrolina-Rua Imperatriz-Rua Aparecida do Norte-Rua Xapuri-Rua Cajarana-Rua Santa Maria-Rua Ponta Pora-Rua Alta Floresta-Rua Aquidauana-Rua Montes Claros-Rua Presidente Prudente-Rua Nova Londrina-Avenida Dom Alonso. / NOVO DIAMANTINO - DIAMANTINO/MT | |
| ASSUNTO: SINALIZAÇÃO VIÁRIA URBANA | MODALIDADE: |
| PROPRIETÁRIO: PREFEITURA MUNICIPAL DE DIAMANTINO CNPJ: 03.648.540/0001-74 | QUADRO DE ÁREAS: ÁREA TOTAL : 2.242,65 m² |
| RESPONSÁVEL TÉCNICO PROJETO: MARCIO ROBERTO SOARES CREA-170.455.712-7 | ESCALA: INDICADA FOLHA: 02 / 02 |